

Isikliku kasutusõiguse asendiplaan

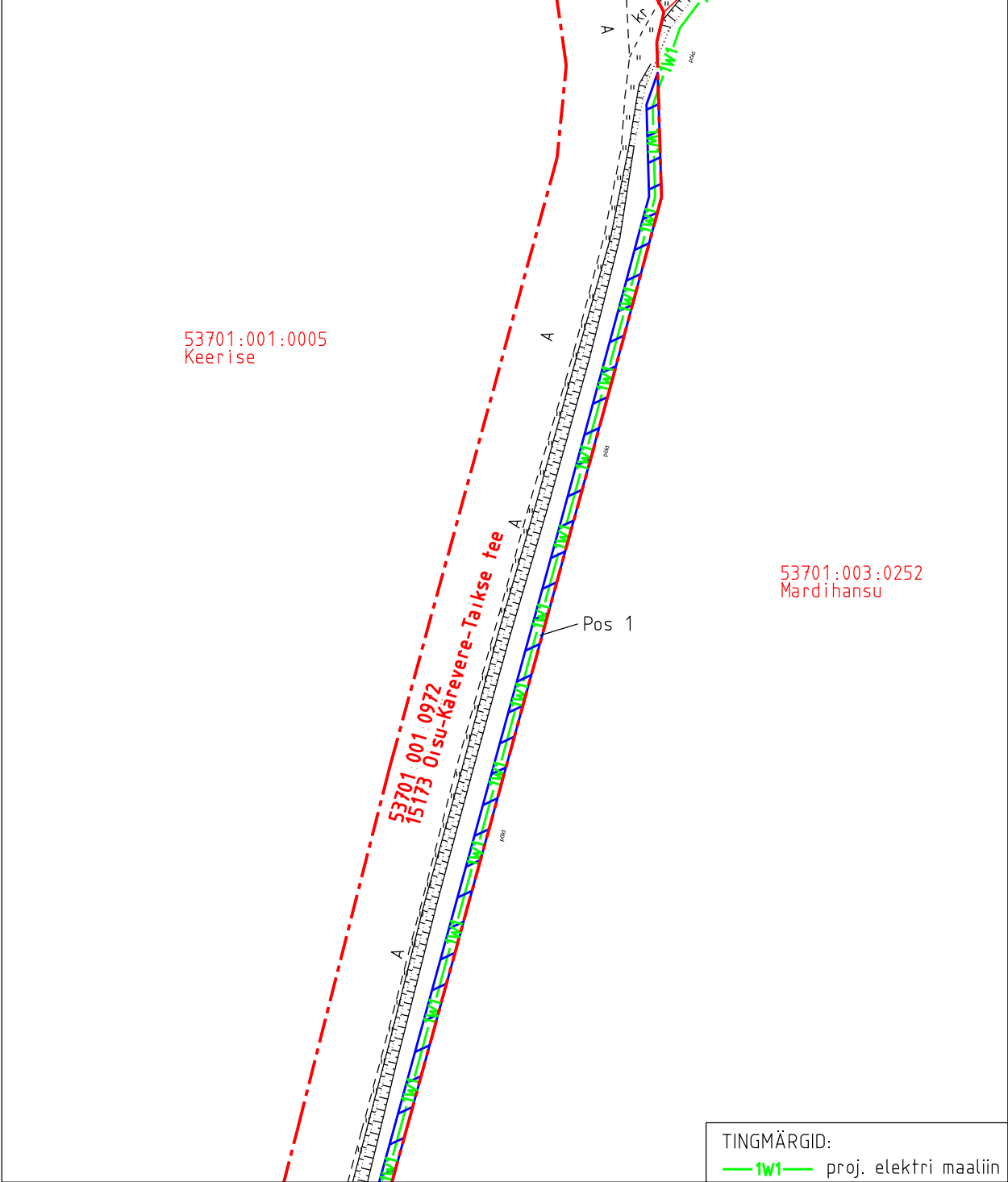
Kinnistu nimi: 15173 Oisu-Kärevere-Taikse tee

Katastritunnus: 53701:001:0972

Asukoht: Tännassilma küla, Türi vald, Järva maakond

Hepta Group Energy OÜ töö nr 11013P / Elektrilevi OÜ tellimus LC0330

IKÕ ala pos nr	Registriosaka nr, KV kood	Katastriüksuse tunnus, nimi ja sihtotstarve	Asukoht riigitee suhtes	Ala pindala (m ²)
1	8231050, KV73671	53701:001:0972; 15173 Oisu-Kärevere-Taikse tee transpordimaa	15173 Oisu-Kärevere-Taikse teel kulgemine 8,93-9,31 km'l	788



- Isikliku kasutusõiguse pindala kokku ligikaudu 788 m²
- Koormatava katastriüksuse piir
- Katastriüksuste piirid

Plaan 1-1
M 1:1000

Koostaja:
OÜ Kirjanurk

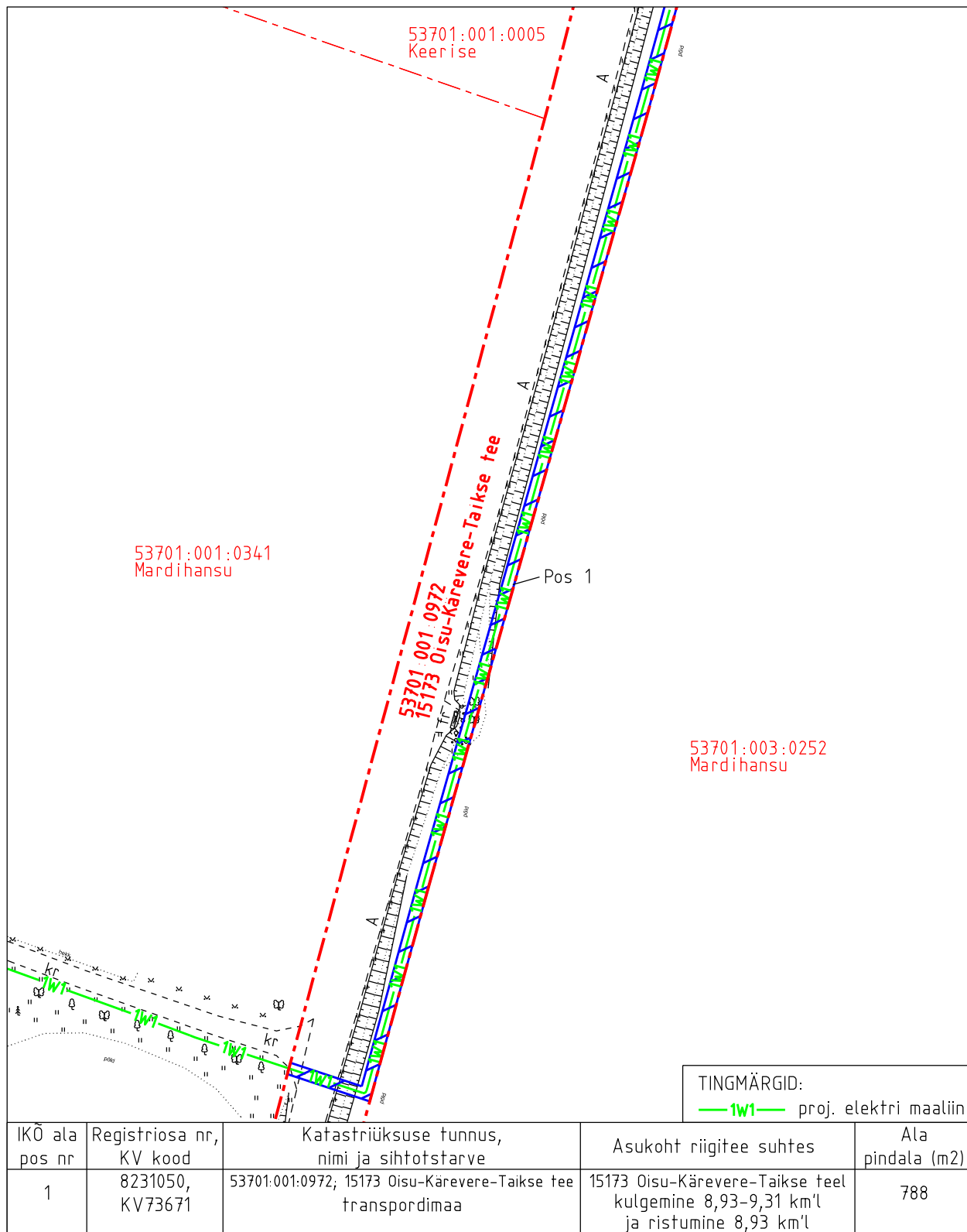
Isikliku kasutusõiguse asendiplaan




Kinnistu nimi: 15173 Oisu-Kärevere-Taikse tee

Katastritunnus: 53701:001:0972

Asukoht: Tännassilma küla, Türi vald, Järva maakond

Hepta Group Energy OÜ töö nr 11013P / Elektrilevi OÜ tellimus LC0330



-  Isikliku kasutusõiguse pindala kokku ligikaudu 788 m²
-  Koormatava katastriüksuse piir
-  Katastriüksuste piirid

Plaan 1-2
M 1:1000

Koostaja:
OÜ Kirjanurk